



LEGENDA	
	HRANICE ŘEŠENÉHO ÚZEMÍ
	HRANICE POZEMKU DOTČENÉHO STAVBOU
	PARCELNÍ HRANICE
	PARCELA DOTČENÁ STAVBOU
	SPORTOVNÍ HALA – NOVÁ STAVBA (SO 02)
	KOMUNIKACE A ZP. PLOCHY (SO 03) NOVÉ PLOCHY
	KOMUNIKACE A ZP. PLOCHY (SO 03) PŘEDLÁŽDĚNÍ STÁVAJÍCÍCH PLOCH
	NOVÉ OPLOCENÍ


NOVÉ INŽENÝRSKÉ SÍTĚ	
	PŘELOŽKA –SILOVÉ VEDENÍ NN do 1kV
	SILOVÉ VEDENÍ NN do 1kV (podz.vedení) RUŠENÝ ÚSEK
	PŘÍPOJKA VODY
	PŘÍPOJKA DEŠŤOVÉ KANALIZACE
	ŽUMPA A SPLAŠKOVÁ KANALIZACE
	PŘÍPOJKA PLYNU





STÁVAJÍCÍ INŽENÝRSKÉ SÍTĚ	
	VODOVOD PITNÝ
	PLYNOVOD – STL
	NN PODZEMNÍ –T–MOBILE
	VENKOVNÍ OSVĚTLENÍ
	SILOVÉ VEDENÍ NN do 1kV (podz.vedení)
	VN PODZEMNÍ
	SDĚLOVACÍ VEDENÍ NADZEMNÍ (ITSELF s.r.o)
	SDĚLOVACÍ VEDENÍ PODZEMNÍ
	STÁVAJÍCÍ OPLOCENÍ

POZNÁMKA:
VEŠKERÉ STÁVAJÍCÍ INŽENÝRSKÉ SÍTĚ JSOU STAVEBNÍCH PRACÍ
TRASY VŠECH STÁVAJÍCÍCH INŽENÝRSKÝCH SÍTI ZAKRESLENY POUZE
ORIENTAČNĚ A JE NEZBYTNĚ NUTNÉ PŘED ZAČÁTKEM ZAMĚŘIT
JEJICH SPRÁVCEM !!!

SEZNAM STAVEBNÍCH A INŽENÝRSKÝCH OBJEKTŮ	
SO 01	PŘÍPRAVA ÚZEMÍ
SO 02	SPORTOVNÍ HALA
SO 03	KOMUNIKACE A ZPEVNĚNÉ PLOCHY
SO 04	OPLOCENÍ
SO 05	SADOVÉ ÚPRAVY
IO 01	VODOVODNÍ PŘÍPOJKA
IO 02	DEŠŤOVÁ KANALIZACE VČETNĚ RETENCE
IO 03	SPLAŠKOVÁ KANALIZACE
IO 04	PŘÍPOJKA PLYNU

± 0,000 = 216,20



	ZODP. PROJEKTANT	VYPRACOVAL	KONTROLOVAL	 <div>PPS KANIA PROJEKČNÍ A INŽENÝRSKÁ ČINNOST</div> <p>PPS Kania s.r.o. , Nivnická 665/10, 709 00 tel : 596 245 252 , fax : 596 245 262 e-mail : projekce@pps-kania.cz</p>	
	Ing. Kania Jan	Ing. Polochová Iva	Ing. Foldyna David		
					
	KATASTRÁLNÍ ÚZEMÍ, PARC.Č. : 667366 Koblov, p.č. 610/8, 610/9			ARCHÍV	
	MÍSTO STAVBY : Ostrava, 554821				
STAVEBNÍK / OBJEDNATEL : Statutární město Ostrava, městský obvod Slezská Ostrava, Těšínská 138/35, 710 16 Ostrava			STUPEŇ DPS		
NÁZEV AKCE : VYPRACOVÁNÍ PROJEKTOVÝCH DOKUMENTACÍ, VČ.INŽENÝRSKÝCH ČINNOSTÍ K VYBUDOVÁNÍ SPORTOVNÍ HALY SLEZSKÁ OSTRAVA				DATUM PROSINEC 2019	PARÉ
				Č. ZAKÁZKY PPS- 52/17	
				MĚŘÍTKO 1 : 1000	
OBJEKT :				ARCHÍVNÍ ČÍSLO : PPS- 52/17-C-2	
ČÁST : C. SITUACE STAVBY					
OBSAH :					
C.2 KATASTRÁLNÍ SITUAČNÍ VÝKRES					